

Die 24 NORDPFADE im Überblick



1 NORDPFADE HINTERHOLZ UND HOHENMOOR
14,1 km • 4 ¾ Std.

Imposante Windmühle und eine sanftwellige Geestlandschaft – ideal für eine ruhige Wanderauszeit.




4 NORDPFADE HÖLZERBRUCH-MALSE
13,4 km • 4 ½ Std.

Auf malerischen Wegen geht es durch Wälder, Felder und Quellgebiete der Flüsse Geeste und Lune.




7 NORDPFADE OSTETAL
10,6 km • 3 ½ Std.

Eine unberührte Flusslandschaft mit Steilhängen, Ufergehölzen, Feuchtwiesen und dichten Auwäldern, die jeden verzaubert.



10 NORDPFADE TARMSTEDTER MOOR
19,5 km • 6 ½ Std.

Moor, Wälder und eindrucksvolle Weite – eine Landschaft, die sich in den Werken damaliger Maler widerspiegelt.



13 NORDPFADE KUHBAACH-OSTE
9,6 km • 3 ¼ Std.

Die Schönheit verschlungener Flussläufer und Kunst am Wegesrand rund um das Erholungsgebiet Kuhmühlen.



19 NORDPFADE ROTENBURGER WASSERREICH
21,3 km / 7 ¼ Std.

Stadt – Land – Fluss! Gleich drei Flüsse fließen durch die Kreisstadt, immer ist sie präsent, aber zugleich auch weit entfernt.



2 NORDPFADE VÖRDER SEE-OSTELAND
20,0 km • 6 ¾ Std.

Besondere Naturerlebnisse in der weiten Wiesenlandschaft der Oste erleben, mit kulturellen Schätzen rund um Bremervörde.



5 NORDPFADE EICHHOLZ UND FRANZHORN
13,4 km • 4 ½ Std.

Weite Landschaft zwischen zwei würdevollen Wäldern in der Moormetropole Gnarenburg.



8 NORDPFADE ZWEI MÜHLEN
10,9 km • 3 ¾ Std.

Das idyllische Godenstedt und zauberhafte Wassermühlen liegen inmitten von eindrucksvollen Bachtälern.



11 NORDPFADE KEMPOWSKIS IDYLLE
11,6 km • 4 Std.

Moore, Großsteingräber und das Dorf Nartum, einstiger Heimatort des berühmten Schriftstellers Walter Kempowski.



14 NORDPFADE BÖRDE SITTENSEN
16,9 km • 5 ¼ Std.

Von der idyllischen Wassermühle zum Naturschutzgebiet Tister Bauernmoor, wo man nichts hört, als den Gesang der Vögel.



20 NORDPFADE WÜMMENIEDERUNG
32,5 km / 11 Std.

Endlose Weite unter wild bewegtem Himmel – der längste NORDPFADE führt durch die weite Wiesenlandschaft der Wümme.



3 NORDPFADE HINZEL
14,1 km • 4 ¾ Std.

Ein facettenreicher, imposanter Wald, der zu jeder Jahreszeit ein besonderes Erlebnis ist.



6 NORDPFADE HUVENDOOPMOOR
14,0 km • 4 ¾ Std.

Ein NORDPFADE der landschaftlichen Gegensätze, wo Kraniche rasten und Moorgeschichte lebendig wird.



9 NORDPFADE TIMKE-WÄLDER
18,1 km • 6 Std.

Ruhige Passagen durch geheimnisvolle Wälder wechseln mit aussichtsreichen Wegabschnitten der Geestlandschaft.



12 NORDPFADE ZEVENER GEEST
23,3 km • 7 ¼ Std.

Kloster, Naturbad, Wassermühle und Abenteuerwald, die Landschaft rund um Zeven ist was für Aktive und Entdecker.



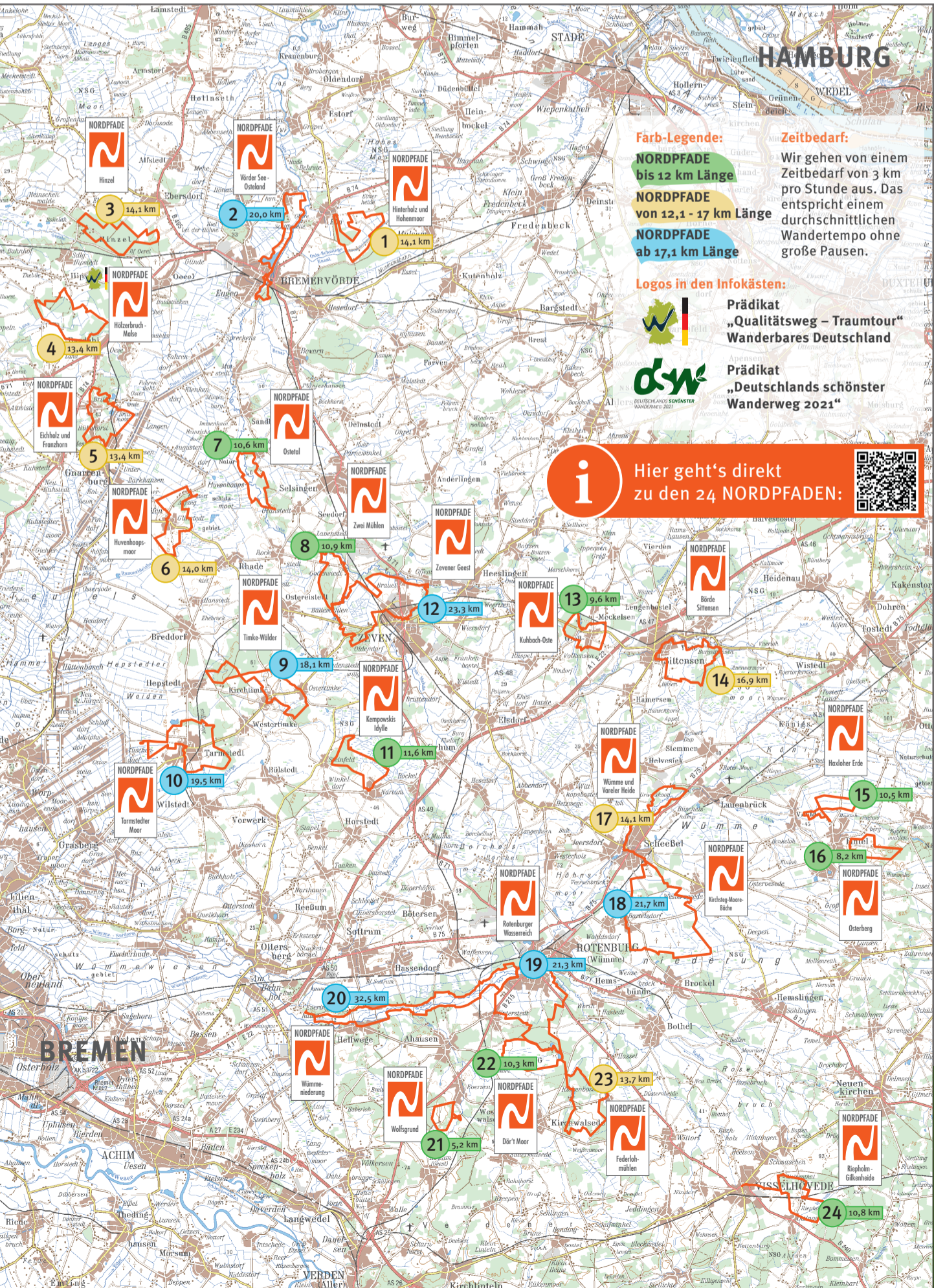
15 NORDPFADE HAXLOHER ERDE
10,5 km • 3 ½ Std.

Äcker, Wiesen und Alleen – es ist ein ruhiges Fleckchen Erde, durch das sich der kleine Heidefluss Fintau schlängelt.



21 NORDPFADE WOLFSGRUND
5,2 km / 2 Std.

Ein asphaltierter Weg, für Mobilitätseingeschränkte und Familien mit Kinderwagen, führt an einem großen Heideareal vorbei.



16 NORDPFADE OSTERBERG
8,2 km • 3 Std.

Fintels höchste Erhebung, der 58 m hohe Osterberg, das Heimathaus und Grünland soweit das Auge reicht.



22 NORDPFADE DÖR'T MOOR
10,3 km • 3 ½ Std.

Der naturnahe Weg durch Moor, Wald und Heide ist ein Genuss für Naturliebhaber und Deutschlands schönster Wanderweg 2021.



17 NORDPFADE WÜMME UND VARELHEIDE
14,1 km • 4 ¾ Std.

Historische Kulissen, ein Tier- und Landschaftspark, eine einzigartige Natur – der NORDPFADE hat viele Highlights.



23 NORDPFADE FEDERLOHMÜHLEN
13,7 km • 4 ½ Std.

Mühlenromantik inmitten verwunschener Wälder – eine Wanderung vom Bauerndorf Riekenbostel nach Federlohmühlen.



18 NORDPFADE KIRCHSTEG-MOORE-BÄCHE
21,7 km / 7 ¼ Std.

Eine weite und abwechslungsreiche Natur- und Kulturlandschaft – ideal zum Entschleunigen.



24 NORDPFADE RIEPHOLM-GILKENHEIDE
10,8 km • 3 ¼ Std. (ab Riepholm)

Durchmaten, Abschalten und Krafttanken lässt sich bestens auf dieser Wanderung durch die flach-wellige Geestlandschaft.

Infos zu den NORDPFADEN

www.nordpfade.de

Auf der Internetseite finden Sie viele Infos wie ausführliche Routenbeschreibungen, Adressen der Startpunkte, GPX-Tracks zum Herunterladen, wanderfreundliche Gastgeber, spannende Führungen, Tipps zum Wandern und Pilgern sowie Filme und Geschichten über Land und Leute.

Für Neuigkeiten folgen Sie uns auf [f / nordpfade](https://www.facebook.com/nordpfade) und [@ / nordpfade](https://www.instagram.com/nordpfade).



Aktuelle Wegestörungen

Auf der Internetseite finden Sie einen „Liveticker“ mit aktuellen Wegestörungen und Umleitungen.

NORDPFADE-Tourenbegleiter

Die kostenfreie, umfangreiche Broschüre kann auf der Internetseite www.nordpfade.de bestellt werden. Sie enthält ausführliche Infos, wie Wegbeschreibung und Kartenausschnitte sowie Hinweise zu Startpunkten, Parkplätzen und ÖPNV zu allen 24 NORDPFADEN.



Infos zur Region

app.nordwaerts.de

Die kostenfreie InfoPLATTFORM ist ein idealer Begleiter für unterwegs. Einfach „app.nordwaerts.de“ im Browser des PCs oder Smartphones eingeben.

www.nordwaerts.de

Auf der Internetseite finden Sie ausführliche Infos, jede Menge Tipps und spannende Geschichten rund um die URLAUBS- und FREIZEITregion Landkreis Rotenburg (Wümme).

